

PROFIL KECAMATAN BANGSAL 2024



copyright bangsal.mojokertokab.go.id



Kecamatan Bangsal


Jl. Raya Bangsal no.01, Bangsal

Kabupaten Mojokerto

Telepon : (0321) 322954

Email : bangsal@mojokertokab.go.id

PROFIL KECAMATAN BANGSAL 2024



copyright bangsal.mojokertokab.go.id



PROFIL KECAMATAN BANGSAL 2024

ISSN : -
No. Publikasi : -
Katalog : -
Ukuran Buku : A4
Jumlah Halaman : v + 18

Naskah:
Kecamatan Bangsal

Gambar Kulit:
Kecamatan Bangsal

Diterbitkan Oleh:
©Kecamatan Bangsal

Dicetak Oleh:
-

Dilarang mengumumkan, mendistribusikan, mengomunikasikan, dan / atau menggandakan sebagian atau seluruh isi buku ini untuk tujuan komersial tanpa izin tertulis dari Kecamatan Bangsal

**TIM PENYUSUN
PROFIL KECAMATAN BANGSAL 2024**

**Pengarah:
Camat**

**Penanggung Jawab:
Sekretaris Camat**

**Penyunting:
Kasi Pelayanan
Kasubbag Umum dan Kepegawaian
Kasubbag Penyusunan Program**

**Penulis dan Pengolah Data:
Kasi Pemerintahan
Kasi Kemasyarakatan
Kasi Pembangunan
Kasi Ketentraman dan Ketertiban**

**Desain Kover dan Tata Letak:
Kasi Pemerintahan**

KATA PENGANTAR

Puji dan syukur kita panjatkan kehadiran Tuhan Yang Maha Esa karena atas rahmat, hidayah dan karunia-NYA, kita dapat menerbitkan Profil Kecamatan Bangsal, Kabupaten Mojokerto. Profil kecamatan merupakan salah satu bentuk pendukung berjalannya pelaksanaan Undang-Undang Nomor 14 Tahun 2008 Tentang Keterbukaan Informasi Publik. Kecamatan Bangsal sebagai lembaga publik berkewajiban memberikan layanan informasi publik secara terbuka dan efisien, sehingga tercipta transparansi, partisipasi dan akuntabilitas kepada publik.

Berdasarkan amanat Undang-Undang Nomor 14 Tahun 2008 setiap masyarakat berhak memperoleh informasi, serta berhak untuk mencari, memperoleh, memiliki, menyimpan, mengolah dan menyampaikan informasi dengan menggunakan segala jenis saluran yang tersedia. Dengan adanya profil kecamatan ini, diharapkan masyarakat dapat mengakses berbagai macam informasi publik terkait dengan Kecamatan Bangsal dengan mudah, murah, cepat, efektif dan efisien.

Akhirnya kami mengucapkan terima kasih kepada semua pihak yang telah membantu dalam terbitnya Profil Kecamatan Bangsal 2024, semoga usaha yang kita lakukan dapat berguna dan bermanfaat bagi pembangunan secara umum, terutama dalam mencapai visi dan misi Kabupaten Mojokerto.

Kecamatan Bangsal, November 2024
Camat



(Liantoro Sugeng Wijaya, S.STP., M.Si.)

DAFTAR ISI

Kata Pengantar	iv
Daftar Isi	v
BAB I GEOGRAFI	1
BAB II KEPENDUDUKAN	2
BAB III PEMERINTAHAN	4
BAB IV SOSIAL	6
BAB V PERTANIAN	9
LAMPIRAN	11

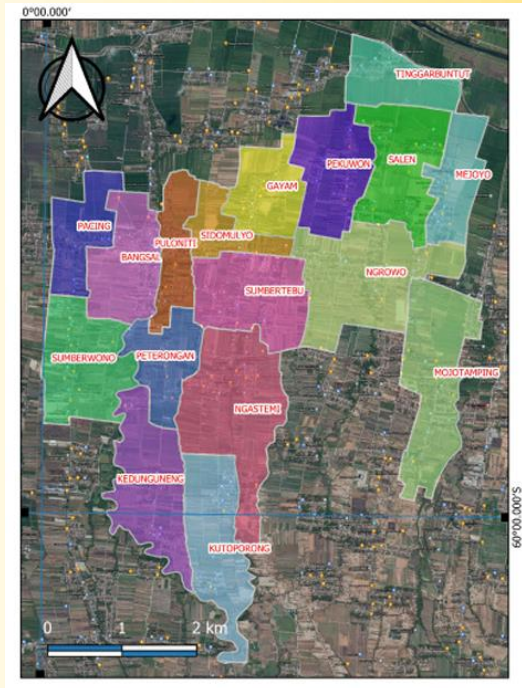
GEOGRAFI

I

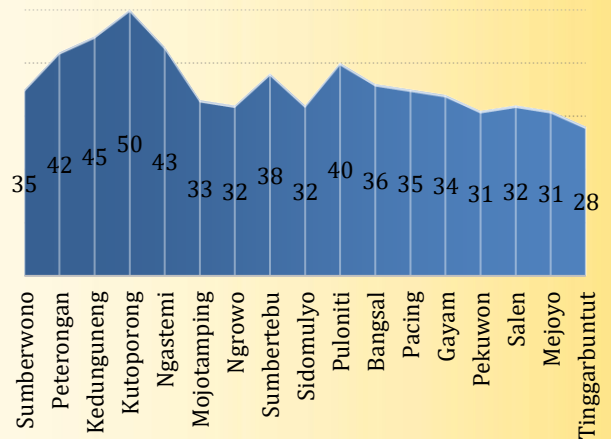
Luas wilayah Kecamatan Bangsal 23,32 km², yang seluruhnya berupa daratan. Kecamatan Bangsal sama sekali tidak memiliki wilayah berupa perairan atau laut. Desa Ngastemi merupakan desa paling luas dengan luasan sebesar 2,28 km² atau sekitar 9,78 persen luas total kecamatan, diikuti dengan Desa Ngrowo dan Desa Mojotamping yang mempunyai luas wilayah terbesar kedua dan ketiga. Secara administratif Kecamatan Bangsal terdiri dari 17 desa/kelurahan.

Desa Mojotamping merupakan desa dengan jarak paling jauh dari Kecamatan Bangsal yaitu sejauh 6 km. Desa Ngrowo dan Desa Salen merupakan desa dengan jarak terjauh dari Kabupaten Mojokerto yaitu sejauh 14 km.

Ketinggian rata-rata wilayah Kecamatan Bangsal adalah 36,3 meter di atas permukaan laut. Desa Kutoporong merupakan daerah yang memiliki ketinggian rata-rata paling besar daripada desa/kelurahan yang lain di Kecamatan Bangsal dengan ketinggian sebesar 50 meter di atas permukaan laut.



Gambar 1.1. Peta Kecamatan Bangsal



Gambar 1.2. Tinggi Rata-rata dari Permukaan Laut di Kecamatan Bangsal

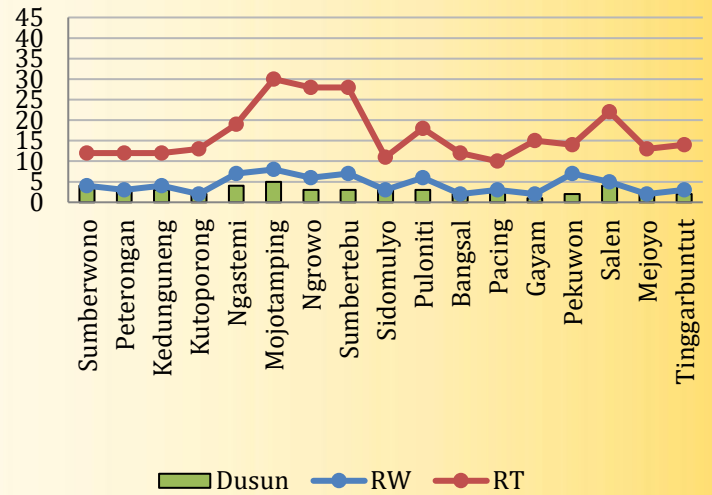
PEMERINTAHAN



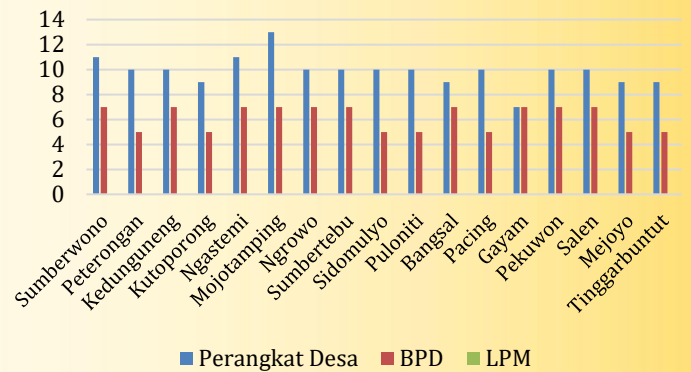
Secara administratif, Kecamatan Bangsal terbagi menjadi 17 desa, 49 dusun, 74 Rukun Warga (RW), dan 283 Rukun Tetangga (RT). Desa Mojotamping memiliki jumlah RW, RT, dan Dusun terbanyak, yaitu 8 RW, 30 RT, dan 5 dusun.

Desa Mojotamping memiliki perangkat desa terbanyak dengan jumlah 13 orang. Desa Sumberwono dan 9 Desa lainnya memiliki anggota Badan Pembangunan Daerah (BPD) terbanyak dengan jumlah 7 orang. Setiap desa di Kecamatan Bangsal tidak memiliki anggota Lembaga Pemberdayaan Masyarakat (LPM) .

Dalam mewujudkan keamanan di Kecamatan Bangsal, tenaga keamanan diperlukan keberadaannya di setiap desa. Setiap desa di Kecamatan Bangsal memiliki tenaga Pertahanan Sipil (Hansip) sebanyak 1 hingga 15 orang. Desa Ngrowo memiliki tenaga Perlindungan Masyarakat (Linmas) paling banyak di Kecamatan Bangsal dengan jumlah sebanyak 40 orang, sedangkan Desa Sidomulyo memiliki Linmas paling sedikit dengan jumlah 15 orang.



Gambar 2.1. Jumlah Dusun, RW, dan RT di Kecamatan Bangsal, 2023

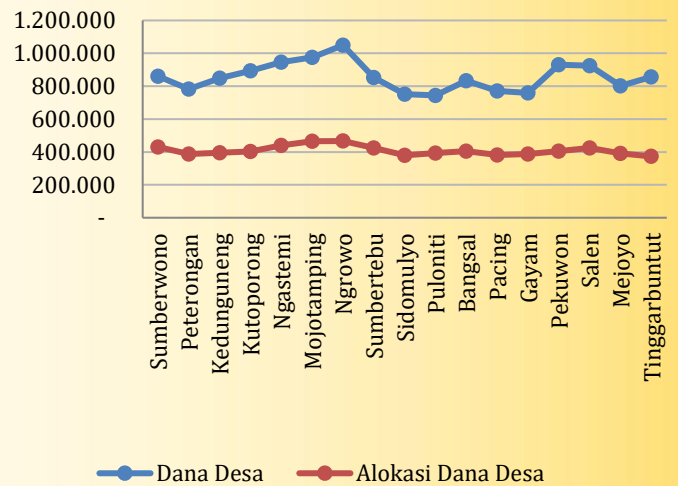


Gambar 2.2. Jumlah Perangkat Desa, BPD, dan LPM di Kecamatan Bangsal, 2023

PEMERINTAHAN

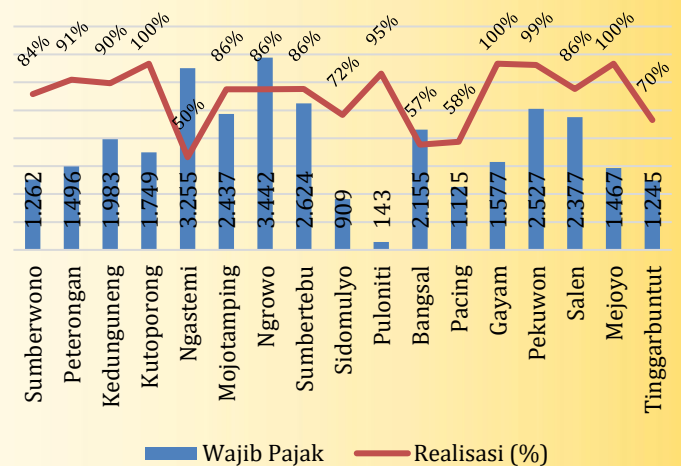


Untuk menjalankan kegiatan pemerintahan, setiap desa memiliki anggaran yang bersumber dari dana desa, alokasi dana desa, dan bantuan keuangan. Desa Ngrowo memiliki dana desa terbanyak dengan jumlah 1.049.504 ribu rupiah dan Desa Puloniti memiliki dana desa paling sedikit dengan jumlah 744.154 ribu rupiah. Desa Ngrowo memiliki alokasi dana desa terbanyak dengan jumlah 466.269 ribu rupiah dan Desa Tinggarbuntut memiliki alokasi dana desa paling sedikit dengan jumlah 372.837 ribu rupiah.



Gambar 2.3. Dana Desa dan Alokasi Dana Desa di Kecamatan Bangsal, 2023 (ribu rupiah)

Selain dana desa, alokasi dana desa, dan bantuan keuangan, sumber penerimaan di Kecamatan Bangsal berupa pajak daerah. Jumlah wajib pajak di Kecamatan Bangsal sebanyak 31.773 wajib pajak. Desa Ngrowo memiliki wajib pajak paling banyak, yaitu 3.442 wajib pajak. Desa Puloniti memiliki jumlah wajib pajak paling sedikit, yaitu sebanyak 143 wajib pajak. Persentase pemasukan pajak paling tinggi di Kecamatan Bangsal pada tahun 2023 ada di Desa Kutoporong dan Desa Mejoyo sebanyak 100 persen. Desa Ngastemi memiliki pemasukan pajak paling rendah, yaitu sebanyak 50 persen.



Gambar 2.4 Jumlah Wajib Pajak dan Realisasi di Kecamatan Bangsal, 2023

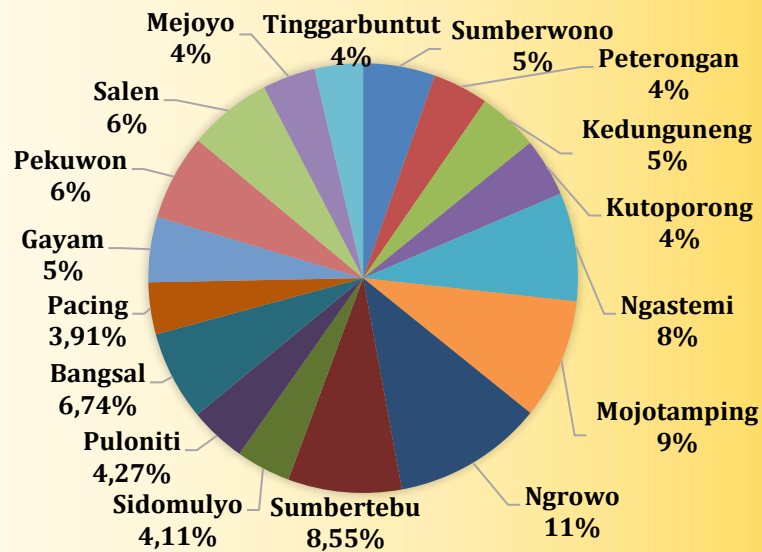
KEPENDUDUKAN



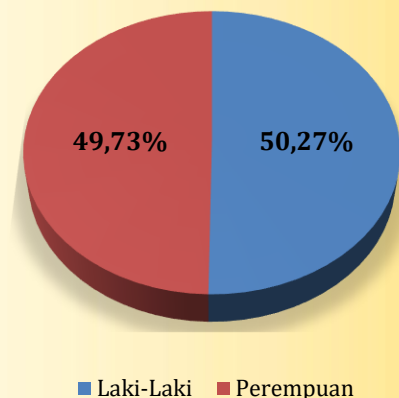
Jumlah penduduk di Kecamatan Bangsal sebanyak 52.776 jiwa. Desa Ngrowo menjadi desa dengan distribusi penduduk paling banyak, yaitu 11,31 persen dari total penduduk Kecamatan Bangsal. Desa Mojotamping menjadi desa dengan distribusi penduduk paling banyak kedua, yaitu 9,07 persen. Distribusi penduduk paling sedikit di Kecamatan Bangsal adalah Desa Tinggarbuntut sebesar 3,65 persen diikuti dengan Desa Pacing sebesar 3,91 persen.

Kepadatan penduduk dihitung dengan membandingkan jumlah penduduk terhadap luas di suatu wilayah. Kepadatan penduduk di Kecamatan Bangsal adalah 21.873,25 jiwa/km². Desa Sidomulyo menjadi desa dengan kepadatan penduduk terbesar, yaitu 3.737,93 jiwa/km². Desa Kutoporong menjadi desa dengan kepadatan penduduk paling rendah, yaitu hanya 1.382,14 jiwa/km².

Rasio jenis kelamin atau sex ratio adalah perbandingan jumlah penduduk laki-laki dengan jumlah penduduk perempuan di suatu daerah dan pada waktu tertentu. Rasio ini biasanya dinyatakan dalam banyaknya penduduk laki-laki per 100 penduduk perempuan. Rasio jenis kelamin di Kecamatan Bangsal adalah 101,00. Desa Kutoporong dan Desa Ngrowo memiliki rasio jenis kelamin terbesar, sedangkan Desa Puloniti memiliki rasio jenis kelamin terkecil.



Gambar 3.1. Distribusi Penduduk di Kecamatan Bangsal, 2023



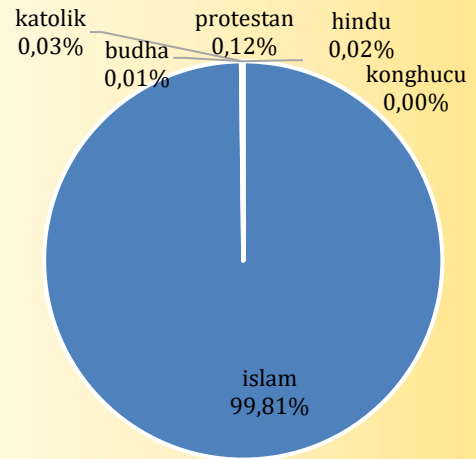
Gambar 3.2. Persentase Penduduk Menurut Jenis Kelamin di Kecamatan Bangsal, 2023

KEPENDUDUKAN

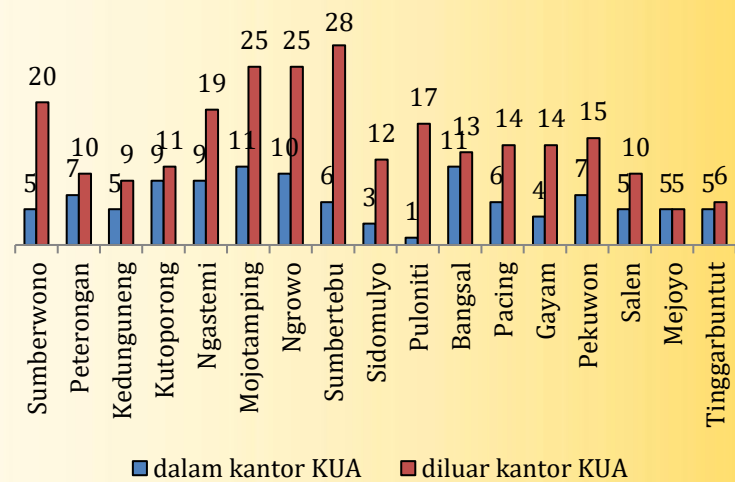


Indonesia merupakan negara majemuk dengan berbagai keragaman, termasuk keberagaman dalam beragama. Penduduk di Kecamatan Bangsal mayoritas memeluk agama islam, yaitu sebanyak 52.574 orang atau 99,81 persen. Pemeluk agama selain islam di Kecamatan Bangsal adalah protestan sebanyak 65 orang (0,12 persen), katolik sebanyak 15 orang (0,03 persen), hindu sebanyak 12 orang (0,02 persen), budha sebanyak 6 orang (0,01 persen) dan konghucu sebanyak 0 orang (0 persen).

Dalam kompilasi hukum Islam (KHI) dijelaskan bahwa perkawinan adalah pernikahan, yaitu akad yang kuat atau mitsaqan ghalizhan untuk mentaati perintah Allah Swt. Dan melaksanakannya merupakan ritual ibadah. Sementara itu, menurut Undang-undang No.1 Tahun 1974, tentang Perkawinan Pasal 1 dijelaskan bahwa perkawinan ialah ikatan lahir batin antara seorang pria dengan seorang Wanita sebagai suami isteri dengan tujuan membentuk keluarga yang kekal dan bahagia berdasarkan ke-Tuhanan Yang Maha Esa. Jumlah pernikahan islam yang dicatatkan di KUA Kecamatan Bangsal Tahun 2023 sebanyak 362 pernikahan. Desa Mojotamping merupakan desa dengan pernikahan terbanyak yaitu sebanyak 36 pernikahan, sedangkan paling sedikit ada di Desa Mejoyo sebanyak 10 pernikahan.



Gambar 3.3. Penduduk Menurut Agama di Kecamatan Bangsal, 2023

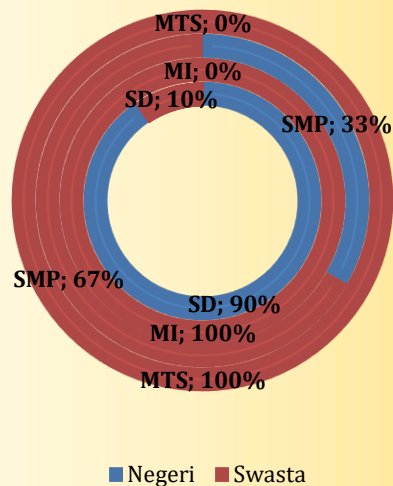


Gambar 3.4. Jumlah Pernikahan Menurut Lokasi di Kecamatan Bangsal, 2023

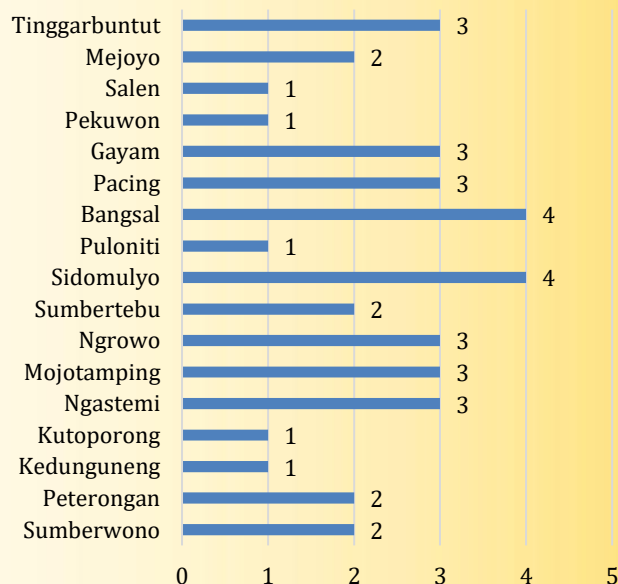
Pendidikan merupakan salah satu kebutuhan dasar yang harus terpenuhi, termasuk di Kecamatan Bangsal. Berdasarkan UU no 20 Tahun 2003, jenjang pendidikan terbagi menjadi pendidikan dasar, pendidikan menengah, dan pendidikan tinggi. Pendidikan dasar terdiri dari Sekolah Dasar (SD), Madrasah Ibtidaiyah (MI), Sekolah Menengah Pertama (SMP), dan Madrasah Tsanawiyah (MTs).

Jumlah fasilitas pendidikan dasar di Kecamatan Bangsal sebanyak 39 unit. Berdasarkan pengelolannya, terdapat 21 sekolah negeri yang dikelola oleh pemerintah dan 18 sekolah yang dikelola oleh swasta. Berdasarkan jenisnya, terdapat 21 SD, 10 MI, 6 SMP, dan 2 MTs.

Desa Sidomulyo memiliki jumlah fasilitas pendidikan dasar terbanyak di Kecamatan Bangsal yaitu sebanyak 4 unit sekolah, terdiri dari 1 SD negeri, 1 MI swasta, 2 SMP swasta, dan 0 MTs swasta. Desa Kedunguneng dan 4 desa lainnya memiliki fasilitas pendidikan dasar paling sedikit di Kecamatan Bangsal, yaitu hanya memiliki 1 unit sekolah yaitu SD negeri saja.



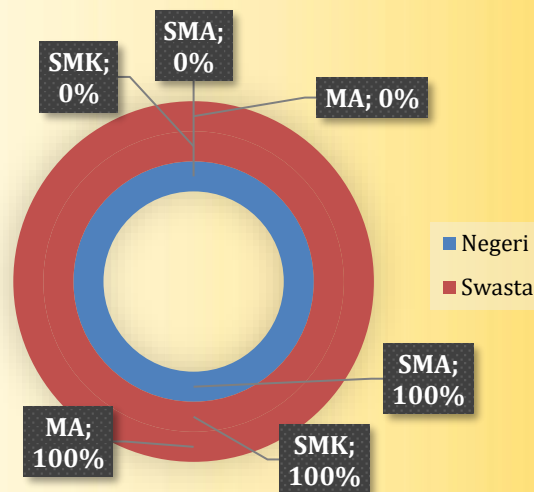
Gambar 4.1. Jumlah Fasilitas Pendidikan Dasar di Kecamatan Bangsal Menurut Pengelolaan, 2023



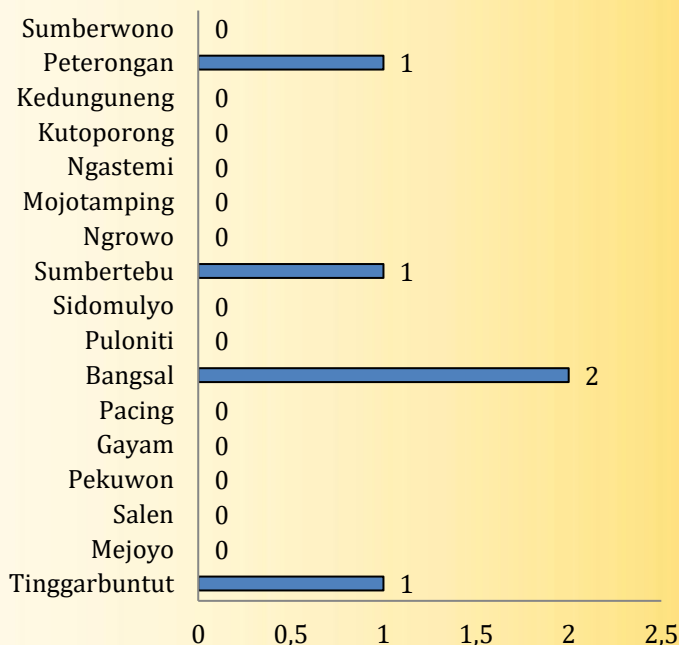
Gambar 4.2. Jumlah Fasilitas Pendidikan Dasar di Kecamatan Bangsal Menurut Desa/Kelurahan, 2023

Pendidikan menengah terdiri dari Sekolah Menengah Atas (SMA), Sekolah Menengah Kejuruan (SMK, dan Madrasah Aliyah (MA). Jumlah fasilitas pendidikan menengah di Kecamatan Bangsal sebanyak 5 unit. Berdasarkan pengelolaannya, terdapat 1 unit sekolah negeri yang dikelola oleh pemerintah dan 4 unit sekolah yang dikelola oleh swasta. Berdasarkan jenisnya, terdapat 1 SMA, 2 SMK, dan 2 MA.

Desa Bangsal memiliki jumlah fasilitas pendidikan menengah terbanyak di Kecamatan Bangsal. Desa Bangsal terdapat 1 unit SMK swasta dan 1 unit MA swasta. Dari 17 desa/kelurahan yang ada di Kecamatan Bangsal, masih terdapat 13 desa yang belum memiliki fasilitas pendidikan menengah.



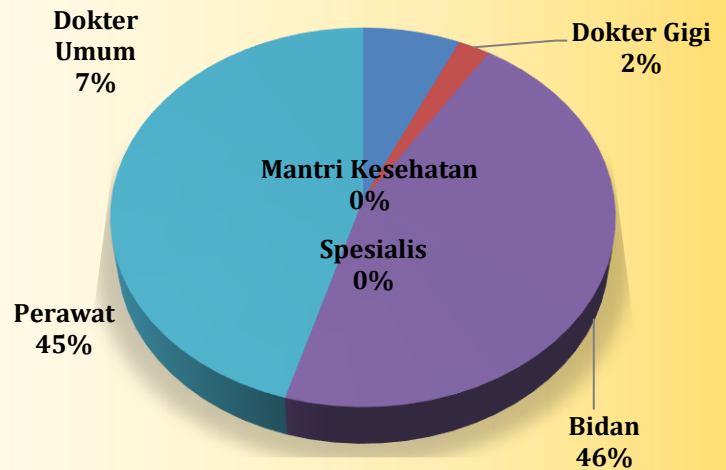
Gambar 4.3. Jumlah Fasilitas Pendidikan Menengah di Kecamatan Bangsal Menurut Pengelolaan, 2023



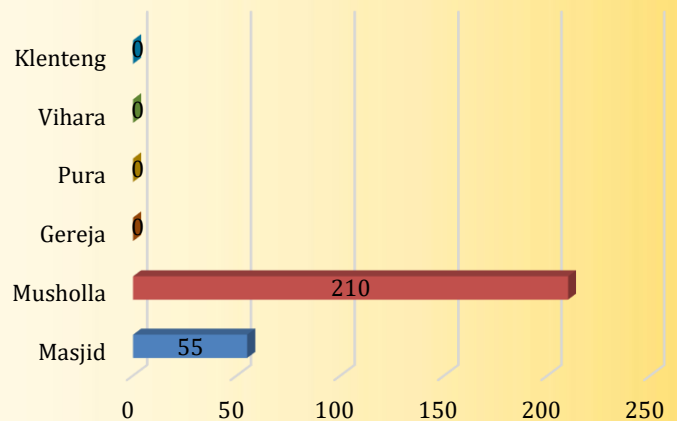
Gambar 4.4. Jumlah Fasilitas Pendidikan Menengah di Kecamatan Bangsal Menurut Desa/Kelurahan, 2023

Kebutuhan dasar lain yang diperlukan oleh masyarakat adalah terkait dengan kesehatan. Selain fasilitas kesehatan, ketersediaan tenaga kesehatan juga sangat diperlukan oleh masyarakat, termasuk di Kecamatan Bangsal. Tenaga medis di Kecamatan Bangsal masih didominasi oleh bidan dengan proporsi 46 persen, disusul dengan keberadaan perawat sebanyak 45 persen. Mantri kesehatan dan tenaga medis spesialis masih belum ada di Kecamatan Bangsal.

Selain kebutuhan dasar, masyarakat juga memerlukan kebutuhan untuk melaksanakan ibadah, diantaranya keberadaan tempat peribadatan. Mayoritas penduduk di Kecamatan Bangsal beragama Islam sehingga keberadaan tempat peribadatan berupa masjid dan musholla masih mendominasi. Desa Mojotamping dan Salen memiliki jumlah masjid paling banyak, yaitu sebanyak 6 unit. Desa Pacing memiliki jumlah masjid paling sedikit, yaitu sebanyak 1 unit. Desa Mojotamping memiliki jumlah musholla paling banyak, yaitu sebanyak 23 unit. Desa Pekuwon memiliki jumlah musholla paling sedikit, yaitu sebanyak 2 unit.



Gambar 4.5. Jumlah Tenaga Medis dan Paramedis Menurut Spesialisasinya di Kecamatan Bangsal, 2023



Gambar 4.6. Jumlah Tempat Peribadatan di Kecamatan Bangsal, 2023

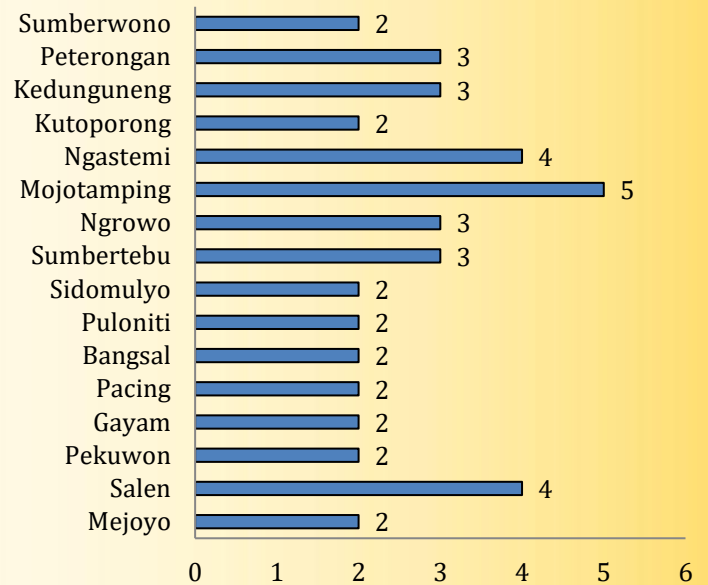
PERTANIAN

V

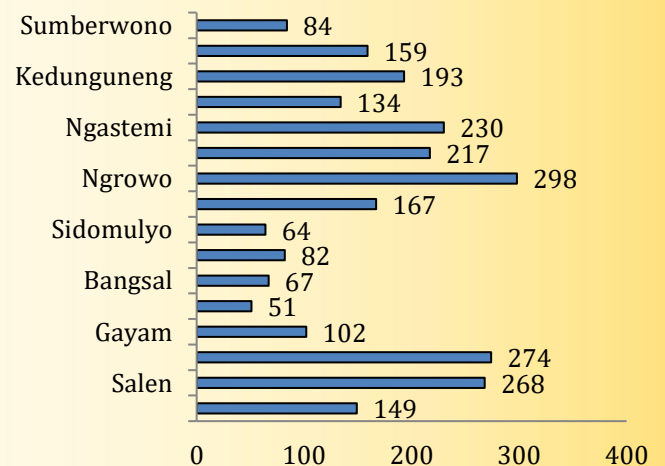
Pertanian merupakan salah satu sektor penyumbang Produk Domestik Regional Bruto (PDRB) tertinggi di Kabupaten Mojokerto pada tahun 2023. Penyerapan tenaga kerja paling tinggi di Kabupaten Mojokerto adalah pada sektor pertanian. Hal ini menunjukkan betapa pentingnya sektor pertanian di Kabupaten Mojokerto.

Kelompok tani merupakan kumpulan petani atau peternak yang bersatu untuk mencapai tujuan bersama dalam bidang pertanian. Kelompok tani dibentuk berdasarkan surat keputusan Kepala Desa. Terdapat sebanyak 45 kelompok tani di Kecamatan Bangsal pada tahun 2023. Desa Mojotamping merupakan desa dengan jumlah kelompok tani paling banyak, yaitu sebanyak 5 kelompok. Desa Sumberwono dan 9 desa lainnya merupakan desa dengan jumlah kelompok tani paling sedikit, yaitu sebanyak 2 kelompok.

Dalam kelompok tani, peran anggota adalah untuk dapat saling berbagi pengetahuan, pengalaman, dan sumber daya, serta berkolaborasi dalam menjalankan berbagai kegiatan pertanian. Desa Ngrowo memiliki jumlah anggota kelompok tani paling banyak, yaitu berjumlah 298 orang. Hal ini berbanding lurus dengan banyaknya jumlah kelompok tani di desa tersebut. Desa Pacing menjadi desa dengan jumlah anggota kelompok tani paling sedikit, yaitu hanya berjumlah 51 orang.



Gambar 5.1. Jumlah Kelompok Tani di Kecamatan Bangsal, 2023



Gambar 5.2. Jumlah Anggota Kelompok Tani di Kecamatan Bangsal, 2023

PERTANIAN

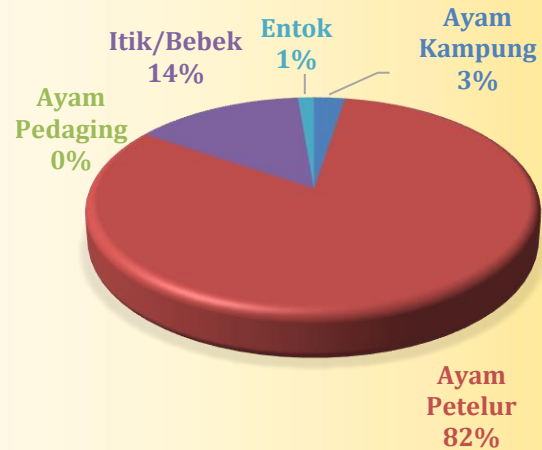
V

Salah satu subsektor unggulan di Kecamatan Bangsal pada sektor pertanian adalah peternakan, terutama pada jenis ternak unggas dan ternak besar. Keberadaan ternak jenis unggas di Kecamatan Bangsal didominasi ayam kampung yang berjumlah 8.775 ekor. Jenis unggas berikutnya yang terbanyak di Kecamatan Bangsal adalah itik/bebek berjumlah 8.350 ekor.

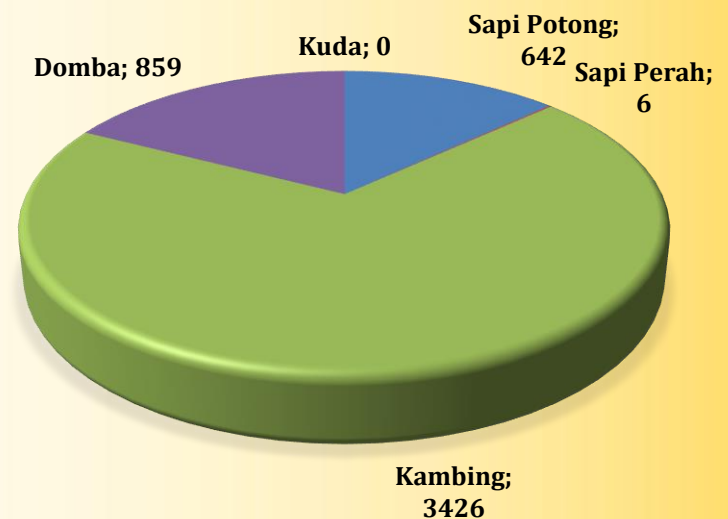
Desa Kedunguneng memiliki jumlah ayam kampung paling banyak di Kecamatan Bangsal, yaitu sebanyak 1.621 ekor. Desa Tinggarbuntut memiliki jumlah itik/bebek paling banyak di Kecamatan Bangsal, yaitu sebanyak 4.500 ekor.

Jenis ternak besar di Kecamatan Bangsal didominasi oleh ternak kambing berjumlah 3.426 ekor. Ternak domba memiliki jumlah terbanyak kedua, yaitu sebanyak 859 ekor. Ternak kuda tidak ada di wilayah Kecamatan Bangsal.

Desa Kedunguneng memiliki ternak sapi potong paling banyak di Kecamatan Bangsal dengan jumlah 130 ekor. Desa Kutoporong merupakan desa dengan keberadaan ternak kambing paling banyak di Kecamatan Bangsal dengan jumlah 658 ekor. Desa Salen memiliki keberadaan ternak domba paling banyak di Kecamatan Bangsal dengan jumlah 159 ekor.



Gambar 5.2. Jumlah Ternak Unggas di Kecamatan Bangsal, 2023



Gambar 5.2. Jumlah Ternak Besar di Kecamatan Bangsal, 2023

LAMPIRAN

Lampiran 1. Luas Daerah Menurut Kelurahan/Desa di Kecamatan Bangsal, 2023

Desa/Kelurahan	Luas	Persentase terhadap Luas Kecamatan
(1)	(2)	(3)
Kutoporong	1,68	7,20
Ngastemi	2,28	9,78
Mojotamping	1,74	7,46
Ngrowo	2,23	9,56
Sumbertebu	1,66	7,12
Sidomulyo	0,58	2,49
Puloniti	0,88	3,77
Bangsal	1,4	6,00
Pacing	0,83	3,56
Gayam	1	4,29
Pekuwon	1,28	5,49
Salen	1,5	6,43
Mejoyo	0,91	3,90
Tinggarbuntut	0,92	3,95
Kecamatan Bangsal	23,32	100
Kutoporong	1,68	7,20
Ngastemi	2,28	9,78
Mojotamping	1,74	7,46

Sumber: Kecamatan Bangsal Dalam Angka 2024

Lampiran 2. Banyaknya Rukun Warga (RW), Rukun Tetangga (RT), dan Dusun Menurut Desa di Kecamatan Bangsal, 2023

Desa/Kelurahan	RW	RT	Dusun
(1)	(2)	(3)	(4)
Sumberwono	4	12	4
Peterongan	3	12	3
Kedunguneng	4	12	3
Kutoporong	2	13	2
Ngastemi	7	19	4
Mojotamping	8	30	5
Ngrowo	6	28	3
Sumbertebu	7	28	3
Sidomulyo	3	11	3
Puloniti	6	18	3
Bangsal	2	12	2
Pacing	3	10	3
Gayam	2	15	1
Pekuwon	7	14	2
Salen	5	22	4
Mejoyo	2	13	2
Tinggarbuntut	3	14	2
Kecamatan Bangsal	74	283	49

Sumber: Kecamatan Bangsal Dalam Angka 2024

Lampiran 3. Rincian PAGU Dana Desa, ADD, dan Bantuan Keuangan di Kecamatan Bangsal, 2023

Desa/Kelurahan	Dana Desa (Rp 000)	Alokasi Dana Desa (Rp 000)	Bantuan Keuangan (Rp 000)
(1)	(2)	(3)	(4)
Sumberwono	860.356	431.024	-
Peterongan	782.818	387.930	750.000
Kedunguneng	848.833	395.966	-
Kutoporong	893.243	402.303	375.000
Ngastemi	946.912	440.050	-
Mojotamping	975.135	465.735	300.000
Ngrowo	1.049.504	466.269	1.500.000
Sumbertebu	853.276	424.812	100.000
Sidomulyo	750.974	379.258	700.000
Puloniti	744.154	393.344	200.000
Bangsal	834.068	404.692	-
Pacing	770.153	382.457	-
Gayam	759.772	387.406	-
Pekuwon	930.577	405.185	325.000
Salen	924.310	424.618	650.000
Mejoyo	802.007	392.007	300.000
Tinggarbuntut	855.759	372.837	400.000
Kecamatan Bangsal	14.581.851	6.955.893	5.600.000

Sumber: Kecamatan Bangsal Dalam Angka 2024

Lampiran 4. Penduduk, Distribusi Persentase Penduduk, Kepadatan Penduduk, Rasio Jenis Kelamin Penduduk Menurut Desa/Kelurahan di Kecamatan Bangsal, 2023

Desa/Kelurahan	Penduduk (jiwa)	Distribusi Penduduk (persen)	Kepadatan Penduduk (Jiwa/Km ²)	Rasio Jenis Kelamin Penduduk
(1)	(2)	(3)	(4)	(5)
Sumberwono	2.860	5,42	1.662,79	103
Peterongan	2.204	4,18	2.204,00	99
Kedunguneng	2.405	4,56	1.406,43	99
Kutoporong	2.322	4,40	1.382,14	105
Ngastemi	4.314	8,17	1.892,11	102
Mojotamping	4.787	9,07	2.751,15	102
Ngrowo	5.971	11,31	2.677,58	105
Sumbertebu	4.513	8,55	2.718,67	101
Sidomulyo	2.168	4,11	3.737,93	97
Puloniti	2.254	4,27	2.561,36	93
Bangsal	3.556	6,74	2.540,00	102
Pacing	2.064	3,91	2.486,75	96
Gayam	2.593	4,91	2.593,00	100
Pekuwon	3.413	6,47	2.666,41	102
Salen	3.330	6,31	2.220,00	101
Mejoyo	2.095	3,97	2.302,20	101
Tinggarbuntut	1.927	3,65	2.094,57	98
Kecamatan Bangsal	52.776	100	2.263,12	101

Sumber: Kecamatan Bangsal Dalam Angka 2024

Lampiran 5. Penduduk Menurut Agama yang Dianut di Kecamatan Bangsal, 2023

Desa/Kelurahan	Islam	Protestan	Katolik	Hindu	Budha	Konghucu
(1)	(2)	(3)	(4)	(5)	(6)	(7)
Sumberwono	2.910	3	-	1	-	-
Peterongan	2.127	-	-	-	-	-
Kedunguneng	2.274	4	-	-	-	-
Kutoporong	2.191	-	-	-	-	-
Ngastemi	4.140	7	3	-	-	-
Mojotamping	4.578	-	-	-	-	-
Ngrowo	6.152	4	-	-	-	-
Sumbertebu	4.555	8	-	4	-	-
Sidomulyo	2.310	13	5	-	5	-
Puloniti	2.206	3	-	5	-	-
Bangsal	3.727	7	-	-	-	-
Pacing	2.126	-	7	2	-	-
Gayam	2.482	3	-	-	1	-
Pekuwon	3.438	12	-	-	-	-
Salen	3.243	-	-	-	-	-
Mejoyo	2.182	1	-	-	-	-
Tinggarbuntut	1.933	-	-	-	-	-
Kecamatan Bangsal	52.574	65	15	12	6	0

Sumber: Kecamatan Bangsal Dalam Angka 2024

Lampiran 6. Jumlah Tenaga Medis dan Paramedis Menurut Spesialisasinya di Kecamatan Bangsal, 2023

Desa/Kelurahan	Dokter		Spesialis	Bidan	Perawat	Mantri Kesehatan
	Umum	Gigi				
(1)	(2)	(3)	(4)	(5)	(6)	(7)
Sumberwono	-	-	-	1	1	-
Peterongan	-	-	-	1	1	-
Kedunguneng	-	-	-	1	1	-
Kutoporong	-	-	-	1	-	-
Ngastemi	-	-	-	1	1	-
Mojotamping	-	-	-	1	1	-
Ngrowo	-	-	-	1	1	-
Sumbertebu	-	-	-	1	-	-
Sidomulyo	-	-	-	1	1	-
Puloniti	3	1	-	4	6	-
Bangsal	-	-	-	1	1	-
Pacing	-	-	-	1	1	-
Gayam	-	-	-	1	1	-
Pekuwon	-	-	-	1	1	-
Salen	-	-	-	1	1	-
Mejoyo	-	-	-	1	1	-
Tinggarbuntut	-	-	-	1	1	-
Kecamatan Bangsal	3	1	-	20	20	-

Sumber: Kecamatan Bangsal Dalam Angka 2024

Lampiran 7. Populasi Unggas Menurut Desa/Kelurahan di Kecamatan Bangsal, 2023

Desa/Kelurahan	Ayam Kampung	Ayam Petelur	Ayam Pedaging	Itik/Bebek	Entok
(1)	(2)	(3)	(4)	(5)	(6)
Sumberwono	432	-	-	-	-
Peterongan	741	-	-	-	-
Kedunguneng	1.621	-	-	-	-
Kutoporong	563	-	-	-	-
Ngastemi	652	-	-	-	-
Mojotamping	339	-	-	-	-
Ngrowo	653	-	-	1.200	-
Sumbertebu	442	-	-	-	-
Sidomulyo	233	-	-	-	-
Puloniti	236	-	-	-	-
Bangsal	236	-	-	-	-
Pacing	231	-	-	-	-
Gayam	151	-	-	-	-
Pekuwon	552	-	-	-	-
Salen	720	-	-	-	-
Mejoyo	521	-	-	2.650	-
Tinggarbuntut	452	200	-	4.500	-
Sumberwono	432	-	-	-	-

Sumber: Kecamatan Bangsal Dalam Angka 2024